

Memorando Nro. GADMCC-EGR-GEOL-GM-2026-0005
Villa la Unión, 11 de febrero de 2026

PARA: Ing. Christian Danilo Veloz Bastidas.
ANALISTA RESPONSABLE DE TECNOLOGÍAS

ASUNTO: Informe sobre emisión de Certificados de Riesgos – enero 2026

Por medio del presente, me permito informar lo correspondiente al mes de enero de 2026, en relación con la emisión de certificados de riesgos para terrenos urbanos y rurales

En base en las solicitudes de certificación de no afectación en zona protegida, ingresadas a la Unidad de Gestión de Riesgos del Gobierno Autónomo Descentralizado Municipal del Cantón Colta (GAMCC), se remite la documentación correspondiente al periodo antes indicado, la cual se detalla en el cuadro adjunto.

CERTIFICADOS - ENERO - 2026				
AREA	INEXISTENCIA	EXCEDENTE	DIFERENCIA DE AREA	SUB TOTAL
URBANA	2	0	0	2
RURAL	1	0	0	1
TOTAL				3

ARCHIVO INSTITUCIONAL - ENERO 2026

Sin otro particular, quedo atento a cualquier observación o requerimiento adicional que se considere pertinente.

Con sentimientos de distinguida consideración,

Atentamente,



Geol. Guido Efraín Malán Chugñay
ESPECIALISTA DE GESTION DE RIESGOS
Adjunto: Copias de Certificados



CERTIFICADO
0003-UGR-GADMCC-2026-GM

UNIDAD DE GESTIÓN DE RIESGOS

Villa la Unión, 13 de enero de 2026

El que suscribe, **Geólogo Guido Efraín Malán Chugñay** en calidad de **Especialista de Gestión de Riesgos de Desastres del Gobierno Autónomo Descentralizado Municipal del Cantón Colta (GADMCC)**.

CERTIFICO

Por medio del presente documento que, tras haber revisado la documentación pertinente, se ha determinado que el trámite de "Regularización de **INEXISTENCIA DE ÁREA RURAL**, Predio denominado **Hondón**, con un área **280.45 m²** según levantamiento planimétrico realizado por el profesional Ing. Alberto Taco, de propiedad de los Sra. **RUFINA MOROCHO PACA** y Sr. **MELCHOR MOROCHO PACA**; Ubicado en la comunidad **GATAZO GRANDE**, Parroquia **CAJABAMBA**, cantón **COLTA**, provincia de **CHIMBORAZO**", **NO SE ENCUENTRA EN ZONA PROTEGIDA** de acuerdo con el Sistema Nacional de Administración Forestal (SAF).

Es todo cuanto puedo certificar en honor a la verdad, para los fines consiguientes.



Digitado electrónicamente por
**GUIDO EFRAÍN MALÁN
CHUGÑAY**
Validar documento con Afirmac

Geólogo Guido Efraín Malán Chugñay
ESPECIALISTA DE GESTIÓN DE RIESGOS DEL GADMC COLTA

E-mail: riesgos@gadcolta.gob.ec / gemalan@gadcolta.gob.ec / malan.guid@gmail.com

Cell phone: +593 964 146 831/+593 995 391 019





Ministerio de Ambiente y Energía

SISTEMA INTEGRADO DE TRANSICIÓN ECOLÓGICA DE AMBIENTE Y AGUA

Solicitud N. : MAE-DPACH-2026-526668

Fecha Emisión: 01-13-2026

CERTIFICA

Mediante Acuerdo Ministerial No. 058 de 06 de junio del 2013, publicado mediante Registro Oficial No. 21 del 24 de junio del 2013, la Ministra del acuerdo emitir los Certificados de no Afectación, a las Áreas Naturales Protegidas, Bosques y Vegetación Protectores o Patrimonio Forestal del Estado a través del Sistema de Administración Forestal (SAF).

Mapa




Leyenda

- Area Nacional de Recreacion
- Parque Nacional
- Refugio de Vida Silvestre
- Reserva Biologica
- Reserva Ecologica
- Reserva Geobotanica
- Reserva Marina
- Reserva de Produccion de Fauna
- Otros
- Patrimonio Forestal del Estado
- Bosques protectores

Datum
Proyección Universal Transversa de Mercator WGS84 ZONA 17 Sur

Datos de verificación





Código del predio: 540480

Av. República de El Salvador N36-64 y Suecia
Código postal: 170135 / Quito - Ecuador
Teléfono: +593-2 3976000



INFORMACIÓN DEL SOLICITANTE

Cédula/Ruc: 0604025098 **Nombre:** GUIDO EFRAIN MALAN CHUGÑAY

Datos de Domicilio:

Provincia: CHIMBORAZO **Cantón:** COLTA **Parroquia:** VILLA LA UNION (CAJABAMBA) **Sector:** GOBIERNO AUTOM DEL CANTON COLTA

Dirección: DOS DE AGOSTO RIOBAMBA ANTIGUO SN **Teléfono:** 0964146831/0964146831 **Correo Electrónico:** malan.guido@gmail.com

INFORMACIÓN DEL PREDIO

Provincia: CHIMBORAZO **Cantón:** COLTA **Parroquia:** CAJABAMBA

Sector: GATAZO GRANDE **Área:** 280.4500 ha.

COORDENADAS DEL PREDIO

No	X	Y	No	X	Y	No	X	Y
1)	750769.17	9817143.18	2)	750779.11	9817141.11	3)	750785.14	9817140.18
						4)	750788.47	9817139.69

ANÁLISIS DE LA INFORMACIÓN

SISTEMA	AFECTA	SISTEMA	AFECTA	SISTEMA	AFECTA	SISTEMA	AFECTA
Bosques Protectores	NO	Franja de Diversidad y Vida	NO	Patrimonio Forestal del Estado	NO	Patrimonio de Areas Protegidas	NO
Socio Bosque Colectivo	NO	Socio Bosque Individual	NO	Socio Bosque Manglar	NO	Zonas Intangibles	NO



* La veracidad de la información ingresada para la obtención del presente certificado es de estricta responsabilidad del solicitante.

* En caso de imprecisiones se deberá iniciar el proceso de obtención de un nuevo certificado.

ESTE DOCUMENTO NO ACREDITA LA TENENCIA DE LA TIERRA
 Calle Madrid 1159 y Andalucía | Quito - Ecuador | Teléfono: 593-2 398-7600

CERTIFICADO
0004-UGR-GADMCC-2026-GM

UNIDAD DE GESTIÓN DE RIESGOS

Villa la Unión, 13 de enero de 2026

El que suscribe, Geólogo Guido Efraín Malán Chugñay en calidad de Especialista de Gestión de Riesgos de Desastres del Gobierno Autónomo Descentralizado Municipal del Cantón Colta (GADMCC).

CERTIFICO

Por medio del presente documento que, tras haber revisado la documentación pertinente, se ha determinado que el trámite de "Regularización de **INEXISTENCIA DE ÁREA URBANA**; Predio denominado **Santo Domingo**, con un área **5857.58 m²** según levantamiento planimétrico realizado por el profesional Arq. Wellington Cando, de propiedad de la Sra. **Daga Silva Piedad Graciela y otros**; Ubicado en el sector **SAN SEBASTIÁN**, Parroquia **CAJABAMBA**, cantón **COLTA**, provincia de **CHIMBORAZO**", **NO SE ENCUENTRA EN ZONA PROTEGIDA** de acuerdo con el Sistema Nacional de Administración Forestal (SAF).

Es todo cuanto puedo certificar en honor a la verdad, para los fines consiguientes.



firmado electrónicamente por
GUIDO EFRAÍN MALÁN
CHUGÑAY
Validar electrónicamente con FirmadC

Geólogo Guido Efraín Malán Chugñay
ESPECIALISTA DE GESTIÓN DE RIESGOS DEL GADMC COLTA
E-mail: riesgos@gadcolta.gob.ec / gemaian@gadcolta.gob.ec / malan.guido@gmail.com
Cell phone: +593 964 146 831/+593 995 391 019





Ministerio de Ambiente y Energía

SISTEMA INTEGRADO DE TRANSICIÓN ECOLÓGICA DE AMBIENTE Y AGUA

Solicitud N. : MAE-DPACH-2026-526682

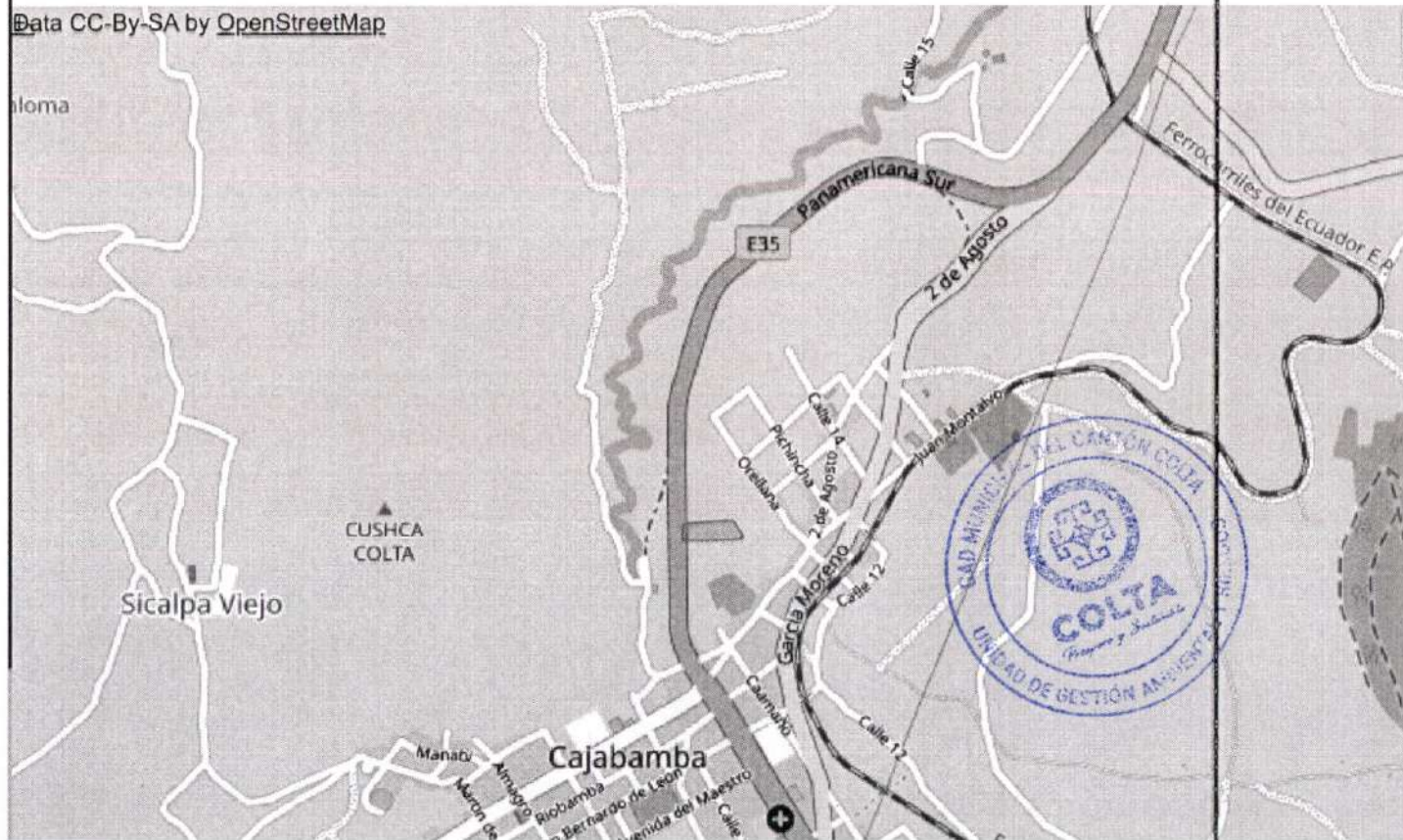
Fecha Emisión: 01-13-2026

CERTIFICA

Mediante Acuerdo Ministerial No. 058 de 06 de junio del 2013, publicado mediante Registro Oficial No. 21 del 24 de junio del 2013, la Ministra del acuerdo emitir los Certificados de no Afectación, a las Áreas Naturales Protegidas, Bosques y Vegetación Protectores o Patrimonio Forestal del Estado a través del Sistema de Administración Forestal (SAF).

Mapa

Data CC-BY-SA by OpenStreetMap



Leyenda


- Area Nacional de Recreación
- Parque Nacional
- Refugio de Vida Silvestre
- Reserva Biológica
- Reserva Ecológica
- Reserva Geobotánica
- Reserva Marina
- Reserva de Producción de Fauna
- Otros
- Patrimonio Forestal del Estado
- Bosques protectores

Datum

Proyección Universal Transversa de Mercator WGS84 ZONA 17 Sur

Datos de verificación

7600



Código del predio: 540488

Av. República de El Salvador N36-64 y Suecra
Código postal: 170135 / Quito - Ecuador
Teléfono: +593-2 3976000



INFORMACIÓN DEL SOLICITANTE

Cédula/Ruc:	0604025098	Nombre:	GUIDO EFRAIN MALAN CHUGÑAY
Datos de Domicilio:			
Provincia: CHIMBORAZO	Cantón: COLTA	Parroquia: VILLA LA UNION (CAJABAMBA)	Sector: GOBIERNO AUTON DEL CANTON COLTA
Dirección: DOS DE AGOSTO RIOBAMBA ANTIGUO SN	Teléfono: 0964146831/0964146831	Correo Electrónico:	malan.guido@gmail.com

INFORMACIÓN DEL PREDIO

Provincia: CHIMBORAZO	Cantón: COLTA	Parroquia: CAJABAMBA
Sector: SAN SEBASTIAN	Área: 5857.5800 ha.	

COORDENADAS DEL PREDIO

No	X	Y	No	X	Y	No	X	Y
1)	747889.1	9812328.68	2)	747942.68	9812333.33	3)	747981.81	9812335.77
						4)	748008.34	9812337.08

ANÁLISIS DE LA INFORMACIÓN

SISTEMA	AFECTA	SISTEMA	AFECTA	SISTEMA	AFECTA	SISTEMA	AFECTA
Bosques Protectores	NO	Franja de Diversidad y Vida	NO	Patrimonio Forestal del Estado	NO	Patrimonio de Areas Protegidas	NO
Socio Bosque Colectivo	NO	Socio Bosque Individual	NO	Socio Bosque Manglar	NO	Zonas Intangibles	NO



* La veracidad de la información ingresada para la obtención del presente certificado es de estricta responsabilidad del solicitante.

* En caso de imprecisiones se deberá iniciar el proceso de obtención de un nuevo certificado.

ESTE DOCUMENTO NO ACREDITA LA TENENCIA DE LA TIERRA
Calle Madrid 1159 y Andalucía | Quito - Ecuador | Teléfono: 593-2 398-7600

CERTIFICADO
0008-UGR-GADMCC-2026-GM

UNIDAD DE GESTIÓN DE RIESGOS

Villa la Unión, 20 de enero de 2026

El que suscribe, **Geólogo Guido Efraín Malán Chugñay** en calidad de **Especialista de Gestión de Riesgos de Desastres del Gobierno Autónomo Descentralizado Municipal del Cantón Colta (GADMCC)**.

CERTIFICO

Por medio del presente documento que, tras haber revisado la documentación pertinente, se ha determinado que el trámite de *"Regularización de INEXISTENCIA DE ÁREA URBANA; Predio denominado S/N, con un área 380.89 m² según levantamiento planimétrico realizado por el profesional Arq. Wellington Cando, de propiedad de la Sra. María Teresa Vaca Rodríguez y otros; Ubicado en el sector MISHQUILLI, Parroquia CAJABAMBA, cantón COLTA, provincia de CHIMBORAZO"*, **NO SE ENCUENTRA EN ZONA PROTEGIDA** de acuerdo con el Sistema Nacional de Administración Forestal (SAF).

Es todo cuanto puedo certificar en honor a la verdad, para los fines consiguientes.



Identificación profesional por:
GUIDO EFRAÍN MALÁN
CHUGÑAY
CALLE 12 OCEANICA DEL PLAZA

Geólogo Guido Efraín Malán Chugñay

ESPECIALISTA DE GESTIÓN DE RIESGOS DEL GADMC COLTA

E-mail: riesgos@gadcolta.gob.ec / gemalan@gadcolta.gob.ec / malan.guido@gmail.com

Cell phone: +593 964 146 831/+593 995 391 019



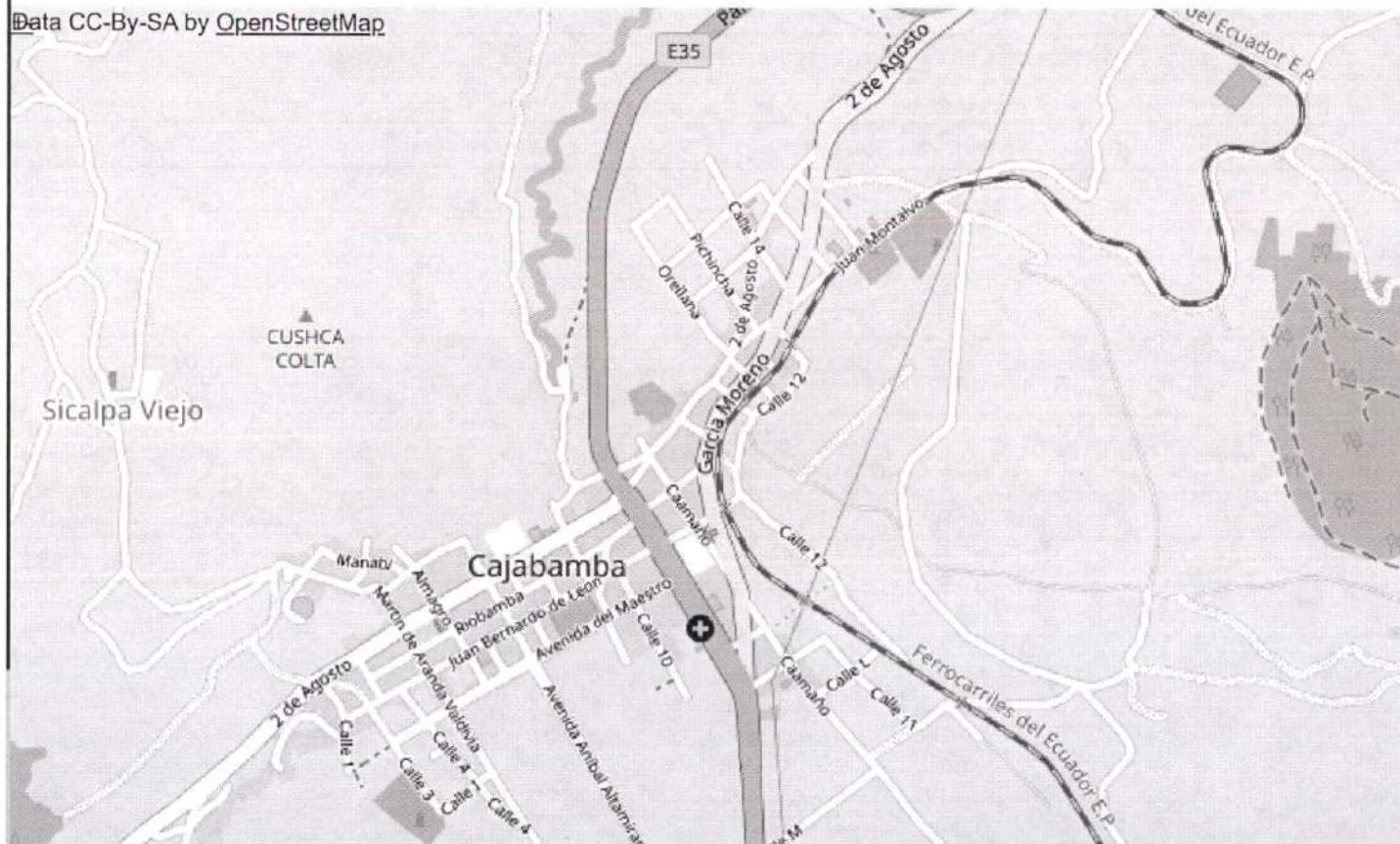


CERTIFICA

Mediante Acuerdo Ministerial No. 058 de 06 de junio del 2013, publicado mediante Registro Oficial No.21 del 24 de junio del 2013, la Ministra del acuerdo emitir los Certificados de no Afectación, a las Áreas Naturales Protegidas, Bosques y Vegetación Protectores o Patrimonio Forestal del Estado a través del Sistema de Administración Forestal (SAF).

Mapa

Data CC-BY-SA by [OpenStreetMap](https://openstreetmap.org/)



Leyenda

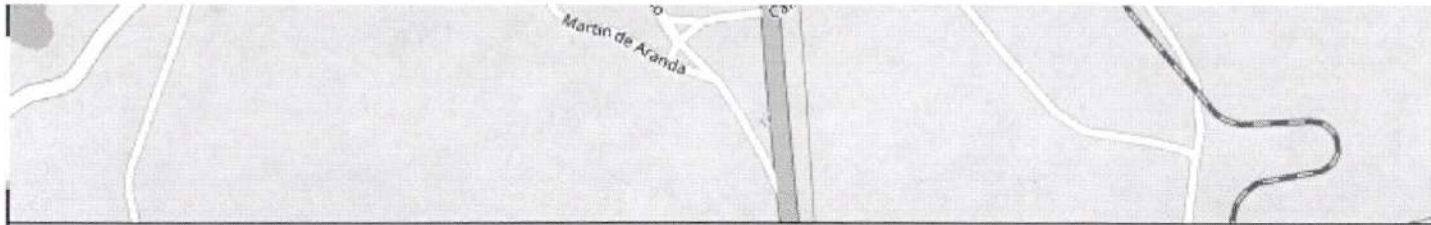
- Área Nacional de Recreación
- Parque Nacional
- Refugio de Vida Silvestre
- Reserva Biológica
- Reserva Ecológica
- Reserva Geobotánica
- Reserva Marina
- Reserva de Producción de Fauna
- Otros
- Patrimonio Forestal del Estado
- Bosques protectores

Datum

Proyección Universal Transversa de Mercator WGS84 ZONA 17 Sur

Datos de verificación





Código del predio: 540977

Av. República de El Salvador N36-64 y Suecia
Código postal: 170135 / Quito - Ecuador
Teléfono: +593-2 3976000

**INFORMACIÓN DEL SOLICITANTE**

Cédula/Ruc: 0604025098 **Nombre:** GUIDO EFRAIN MALAN CHUGÑAY

Datos de Domicilio:

Provincia: CHIMBORAZO **Cantón:** COLTA **Parroquia:** VILLA LA UNION (CAJABAMBA) **Sector:** GOBIERNO AUTON DEL CANTON COLTA

Dirección: DOS DE AGOSTO RIOBAMBA ANTIGUO SN **Teléfono:** 0964146831/0964146831 **Correo Electrónico:** malan.guido@gmail.com

INFORMACIÓN DEL PREDIO

Provincia: CHIMBORAZO **Cantón:** COLTA **Parroquia:** CAJABAMBA
Sector: MISHQUILLI **Área:** 380.8900 ha.

COORDENADAS DEL PREDIO

No	X	Y	No	X	Y	No	X	Y
1)	748130.43	9811851.1	2)	748137.07	9811855.56	3)	748155.5	9811865.21
4)	748159.34	9811853.02						

ANÁLISIS DE LA INFORMACIÓN

SISTEMA	AFECTA	SISTEMA	AFECTA	SISTEMA	AFECTA	SISTEMA	AFECTA
Bosques Protectores	NO	Franja de Diversidad y Vida	NO	Patrimonio Forestal del Estado	NO	Patrimonio de Areas Protegidas	NO
Socio Bosque Colectivo	NO	Socio Bosque Individual	NO	Socio Bosque Manglar	NO	Zonas Intangibles	NO

* La veracidad de la información ingresada para la obtención del presente certificado es de estricta responsabilidad del solicitante.

* En caso de imprecisiones se deberá iniciar el proceso de obtención de un nuevo certificado.

ESTE DOCUMENTO NO ACREDITA LA TENENCIA DE LA TIERRA
 Calle Madrid 1159 y Andalucía | Quito - Ecuador | Teléfono: 593-2 398-7600