

CERTIFICADO  
0137-GADMCC-AGR-GEOL-GM-2025

## DIRECCIÓN DE SERVICIOS PÚBLICOS

### UNIDAD DE GESTIÓN AMBIENTAL Y GESTIÓN DE RIESGOS

Villa La Unión, 25 de septiembre de 2025

Yo, **Guido Efraín Malán Chugñay** en calidad de **Analista de Riesgos del Gobierno Autónomo Descentralizado Municipal del Cantón Colta (GADMCC)**.

## CERTIFICO

Por medio del presente documento que, tras haber revisado el **LEVANTAMIENTO PLANIMÉTRICO**, se ha determinado que el trámite de **"REGULARIZACIÓN DE EXCEDENTE DE ÁREA RURAL, PREDIO DENOMINADO SASAPUD RODEO PAMBA UBICADO EN LA COMUNIDAD RODEOPAMBA ALTO DE LA PARROQUIA COLUMBE, CANTÓN COLTA, PROVINCIA DE CHIMBORAZO"**, con un área de **81441.72 m<sup>2</sup>**, **NO SE ENCUENTRA EN ZONA PROTEGIDA** de acuerdo con el Sistema Nacional de Administración Forestal (SAF).

Es todo cuanto puedo certificar en honor a la verdad, para los fines consiguientes.

Administración 2023-2027




Firmado electrónicamente por:  
**GUIDO EFRAIN MALAN  
CHUGNAY**

Validar únicamente con FIRMAC

Geólogo **Guido Efraín Malán Chugñay**  
ANALISTA DE RIESGOS DEL GAD MUNICIPAL DEL CANTÓN COLTA  
E-mail: [gemalan@gadcolta.gob.ec](mailto:gemalan@gadcolta.gob.ec) / [malan.guido@gmail.com](mailto:malan.guido@gmail.com) / [gmalan@espol.edu.ec](mailto:gmalan@espol.edu.ec)  
Cell phone: +593 964 146 831/+593 995 391 019







Ministerio del Ambiente, Agua y Transición Ecológica

Solicitud N. : MAATE-DPACH-2025-509974

Fecha Emisión: 09-25-2025

# CERTIFICA

Mediante Acuerdo Ministerial No. 058 de junio del 2013, publicado mediante Registro Oficial No.21 del 24 de junio del 2013, la Ministra del acuerdo emitir los Certificados de no Afectación, a las Áreas Naturales Protegidas, Bosques y Vegetación Protectores o Patrimonio Forestal del Estado a través del Sistema de Administración Forestal (SAF).

## Mapa

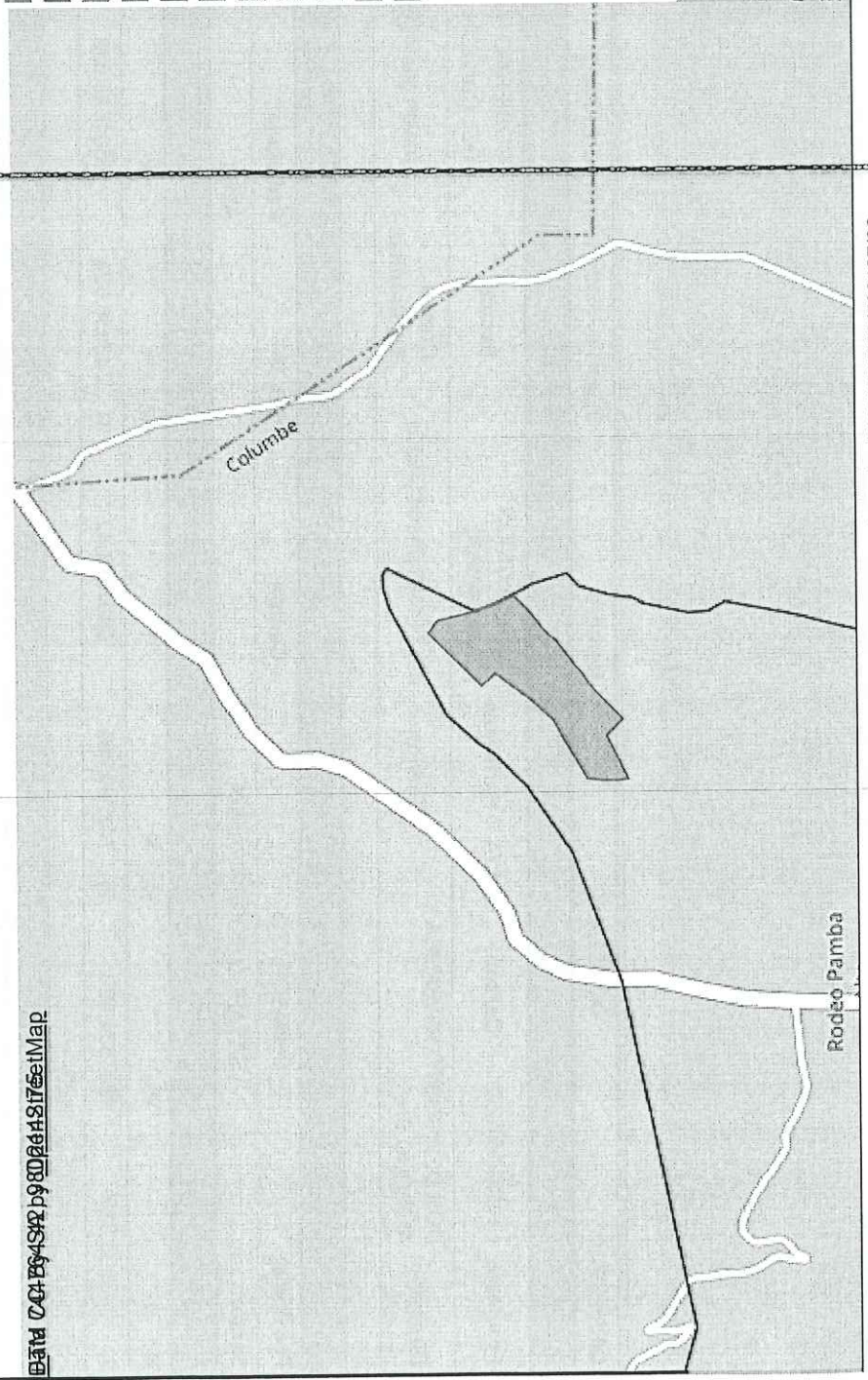
Mapa 04064542 b9 80 26 1 2 1 6 2 1 Map

- Leyenda**
- Área Nacional de Recreación
  - Parque Nacional
  - Refugio de Vida Silvestre
  - Reserva Biológica
  - Reserva Ecológica
  - Reserva Geobotánica
  - Reserva Marina
  - Reserva de Producción de Fauna
  - Otros
  - Patrimonio Forestal del Estado
  - Bosques protectores

### Datum

Proyección Universal Transversa de Mercator WGS84 ZONA 17 Sur

### Datos de verificación



A 3-7600



AÑO



**Cédula/Ruc:** 0604025098      **Nombre:** GUIDO EFRAIN MALAN CHUGÑAY

**Datos de Domicilio:**

**Provincia:** CHIMBORAZO      **Cantón:** COLTA      **Parroquia:** VILLA LA UNION (CAJABAMBA)      **Sector:** GOBIERNO AUTON DEL CANTON COLTA

**Dirección:** DOS DE AGOSTO RIOBAMBA      **Teléfono:** 0964146831/0964146831      **Correo Electrónico:** malan.guid@gmail.com

### INFORMACIÓN DEL PREDIO

**Provincia:** CHIMBORAZO      **Cantón:** COLTA      **Parroquia:** COLUMBE

**Sector:** SASAPUD RODEO PAMBA      **Área:** 81441.7200 ha.

### COORDENADAS DEL PREDIO

No	X	Y	No	X	Y
1)	743693.026	9801534.899	2)	743796.865	9801597.42
			3)	743836.624	9801618.528
			4)	743883.749	9801668.875

### ANÁLISIS DE LA INFORMACIÓN

SISTEMA	AFECTA	SISTEMA	AFECTA	SISTEMA	AFECTA
Bosques Protectores	NO	Franja de Diversidad y Vida	NO	Patrimonio Forestal del Estado	NO
Socio Bosque Colectivo	NO	Socio Bosque Individual	NO	Socio Bosque Manglar	NO
				Patrimonio de Areas Protegidas	NO
				Zonas Intangibles	NO

\* La veracidad de la información ingresada para la obtención del presente certificado es de estricta responsabilidad del solicitante.  
 \* En caso de imprecisiones se deberá iniciar el proceso de obtención de un nuevo certificado.



**ESTE DOCUMENTO NO ACREDITA LA TENENCIA DE LA TIERRA**  
**Calle Madrid 1159 y Andalucía | Quito - Ecuador | Teléfono: 593-2 398-7600**

CERTIFICADO  
0134-GADMCC-AGR-GEOL-GM-2025

**DIRECCIÓN DE SERVICIOS PÚBLICOS**  
**UNIDAD DE GESTIÓN AMBIENTAL Y GESTIÓN DE RIESGOS**

Villa La Unión, 09 de septiembre de 2025

Yo, **Guido Efraín Malán Chugñay** en calidad de **Analista de Riesgos del Gobierno Autónomo Descentralizado Municipal del Cantón Colta (GADMCC)**.

## CERTIFICO

Por medio del presente documento que, tras haber revisado el **LEVANTAMIENTO PLANIMÉTRICO**, se ha determinado que el trámite de **"REGULARIZACIÓN DE INEXISTENCIA DE ÁREA RURAL, PREDIO UBICADO EN LA COMUNIDAD CASTUG GUAYRAPAMBA DE LA PARROQUIA SANTIAGO DE QUITO, CANTÓN COLTA, PROVINCIA DE CHIMBORAZO."**, con un área de **861.07 m<sup>2</sup>**, **NO SE ENCUENTRA EN ZONA PROTEGIDA** de acuerdo con el Sistema Nacional de Administración Forestal (SAF).

Es todo cuanto puedo certificar en honor a la verdad, para los fines consiguientes.


Administración 2023-2027



firmado electrónicamente por:  
**GUIDO EFRAÍN MALÁN CHUGÑAY**  
Validar electrónicamente con FirmatEC



**Geólogo Guido Efraín Malán Chugñay**  
**ANALISTA DE RIESGOS DEL GAD MUNICIPAL DEL CANTÓN COLTA**  
E-mail: [gemalan@gadcolta.gob.ec](mailto:gemalan@gadcolta.gob.ec) / [malan.guido@gmail.com](mailto:malan.guido@gmail.com) / [gmalan@espol.edu.ec](mailto:gmalan@espol.edu.ec)  
Cell phone: +593 964 146 831/+593 995 391 019





Ministerio del Ambiente, Agua y Transición Ecológica

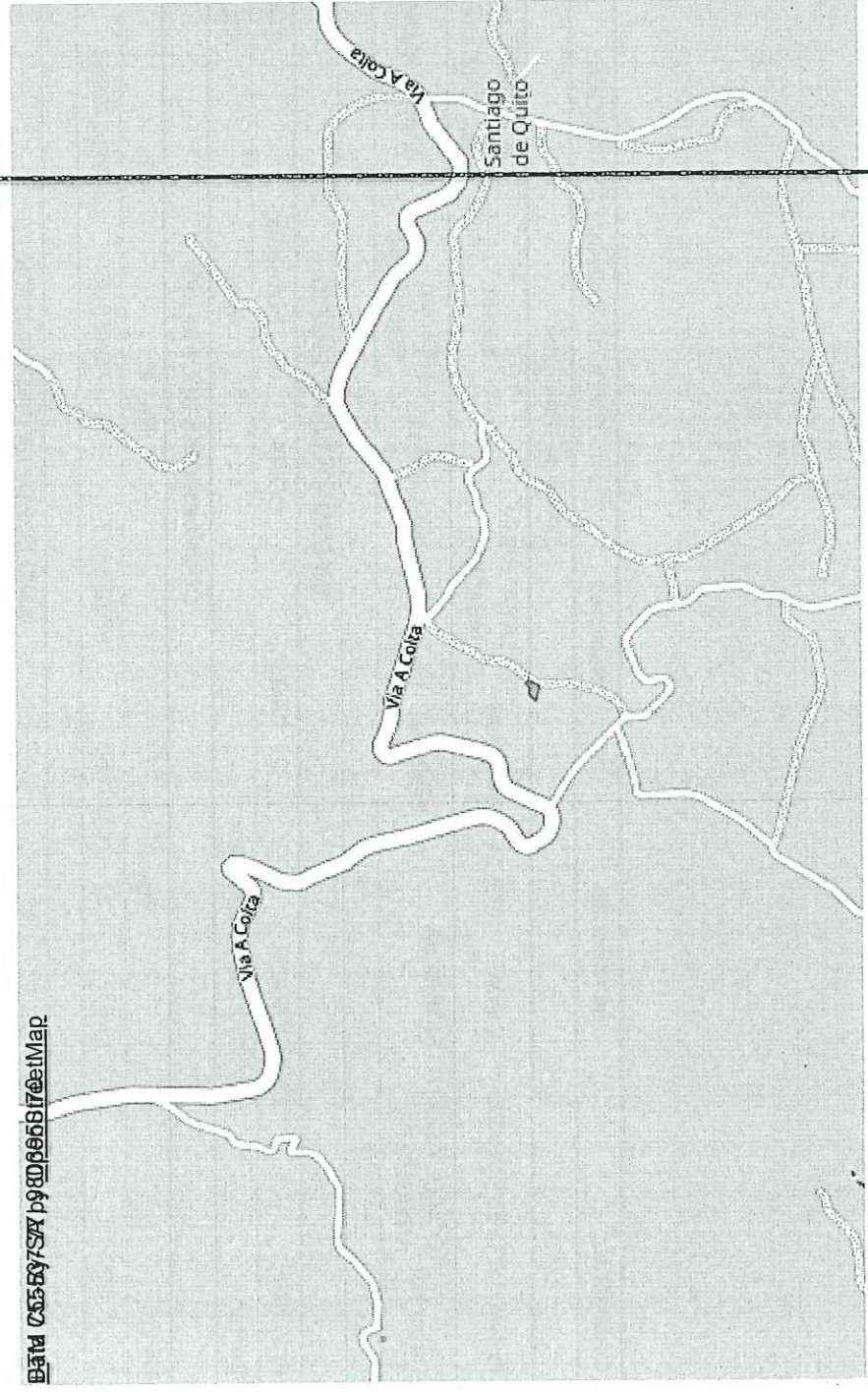
Solicitud N. : MAATE-DPACH-2025-506792

Fecha Emisión: 09-09-2025

# CERTIFICA

Mediante Acuerdo Ministerial No. 058 de 06 de junio del 2013, publicado mediante Registro Oficial No.21 del 24 de junio del 2013, la Ministra del acuerdo emitir los Certificados de no Afectación, a las Áreas Naturales Protegidas, Bosques y Vegetación Protectores o Patrimonio Forestal del Estado a través del Sistema de Administración Forestal (SAF).

## Mapa





<b>Cédula/Ruc:</b>	0604025098	<b>Nombre:</b>	GUIDO EFRAIN MALAN CHUGÑAY
<b>Datos de Domicilio:</b>			
<b>Provincia:</b>	CHIMBORAZO	<b>Cantón:</b>	COLTA
		<b>Parroquia:</b>	VILLA LA UNION (CAJABAMBA)
		<b>Sector:</b>	GOBIERNO AUTON DEL CANTON COL
<b>Dirección:</b>	DOS DE AGOSTO RIOBAMBA ANTIGUO SN	<b>Teléfono:</b>	0964146831/0964146831
		<b>Correo Electrónico:</b>	malan.guido@gmail.com



INFORMACIÓN DEL PREDIO			
<b>Provincia:</b>	CHIMBORAZO	<b>Cantón:</b>	COLTA
<b>Sector:</b>	CASTUG GUAYRAPAMBA	<b>Parroquia:</b>	SANTIAGO DE QUITO
		<b>Área:</b>	861.0700 ha.
<b>COORDENADAS DEL PREDIO</b>			
No X	Y	No X	Y
1) 753846.61	9802779.63	2) 753851.68	9802785.77
		3) 753860.35	9802796.67
		4) 753876.89	9802794.59

ANÁLISIS DE LA INFORMACIÓN			
SISTEMA	AFECTA	SISTEMA	AFECTA
Bosques Protectores	NO	Franja de Diversidad y Vida	NO
Socio Bosque Colectivo	NO	Socio Bosque Individual	NO
		Patrimonio Forestal del Estado	NO
		Socio Bosque Manglar	NO
		Patrimonio de Areas Protegidas	NO
		Zonas Intangibles	NO



\* La veracidad de la información ingresada para la obtención del presente certificado es de estricta responsabilidad del solicitante.  
 \* En caso de imprecisiones se deberá iniciar el proceso de obtención de un nuevo certificado.

**ESTE DOCUMENTO NO ACREDITA LA TENENCIA DE LA TIERRA**  
 Calle Madrid 1199 y Andalucía | Quito - Ecuador | Teléfono: 393-2 398-7600

CERTIFICADO  
0132-GADMCC-AGR-GEOL-GM-2025

**DIRECCIÓN DE SERVICIOS PÚBLICOS**  
**UNIDAD DE GESTIÓN AMBIENTAL Y GESTIÓN DE RIESGOS**

Villa La Unión, 09 de septiembre de 2025

Yo, **Guido Efraín Malán Chugñay** en calidad de **Analista de Riesgos del Gobierno Autónomo Descentralizado Municipal del Cantón Colta (GADMCC)**.

## CERTIFICO

Por medio del presente documento que, tras haber revisado el **LEVANTAMIENTO PLANIMÉTRICO**, se ha determinado que el trámite de **"REGULARIZACION DE EXCEDENTE DE ÁREA RURAL, PREDIO UBICADO EN LA COMUNIDAD RODEPAMBA ALTO DE LA PARROQUIA COLUMBE, CANTÓN COLTA, PROVINCIA DE CHIMBORAZO"**, con un área de **25701.82 m<sup>2</sup>**, **NO SE ENCUENTRA EN ZONA PROTEGIDA** de acuerdo con el Sistema Nacional de Administración Forestal (SAF).

Es todo cuanto puedo certificar en honor a la verdad, para los fines consiguientes.

Administración 2023-2027



Firmado electrónicamente por:  
**GUIDO EFRAIN MALAN  
CHUGNAY**  
Validar físicamente con Fimac®

**Geólogo Guido Efraín Malán Chugñay**  
**ANALISTA DE RIESGOS DEL GAD MUNICIPAL DEL CANTÓN COLTA**  
E-mail: [gemalan@gadcolta.gob.ec](mailto:gemalan@gadcolta.gob.ec) / [malan.guido@gmail.com](mailto:malan.guido@gmail.com) / [gmalan@espol.edu.ec](mailto:gmalan@espol.edu.ec)  
Cell phone: +593 964 146 831/+593 995 391 019







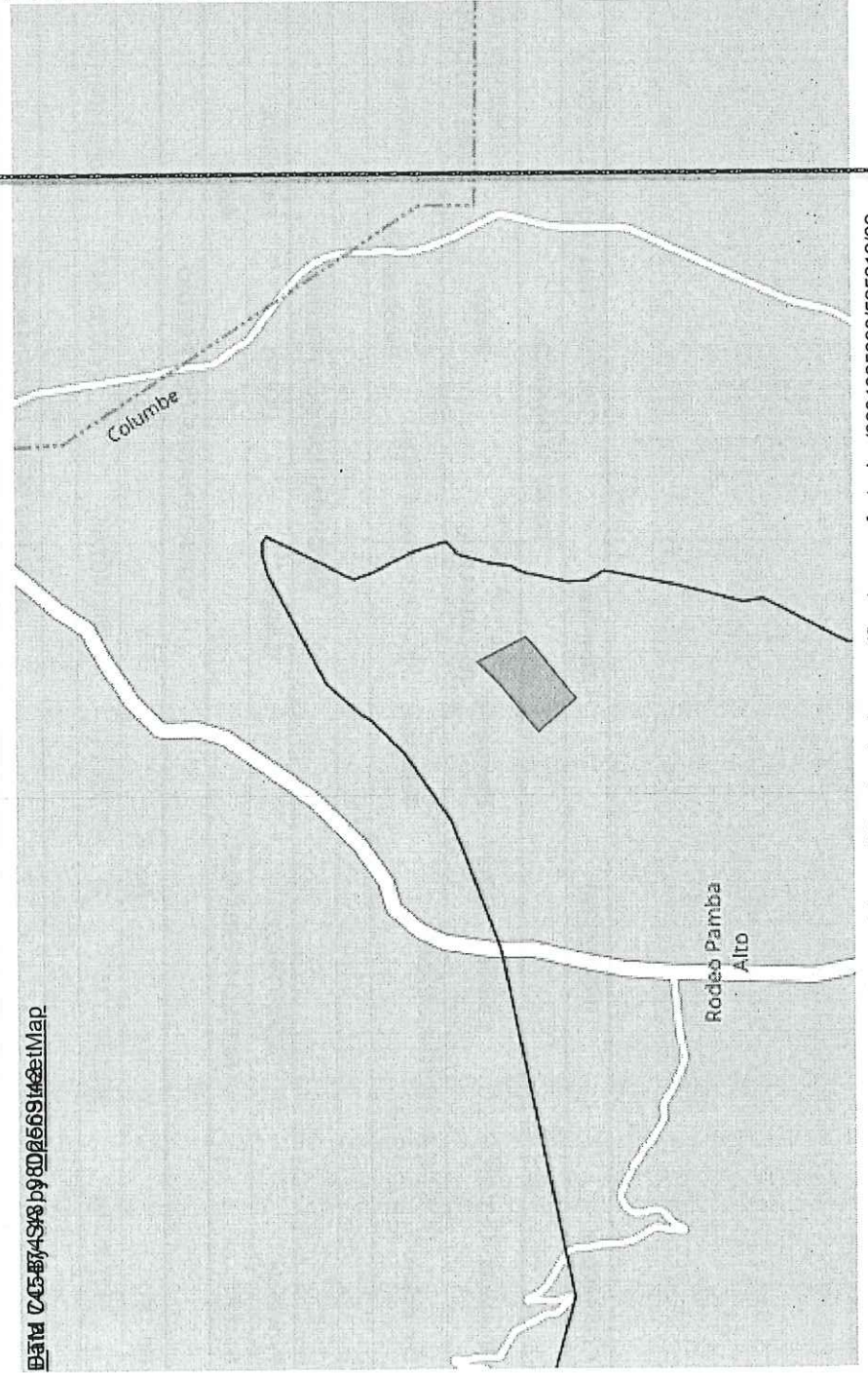
Solicitud N. : MAATE-DPACH-2025-506745

Fecha Emisión: 09-09-2025

# CERTIFICA

Mediante Acuerdo Ministerial No. 058 de junio del 2013, publicado mediante Registro Oficial No.21 del 24 de junio del 2013, la Ministra del acuerdo emitir los Certificados de no Afectación, a las Áreas Naturales Protegidas, Bosques y Vegetación Protectores o Patrimonio Forestal del Estado a través del Sistema de Administración Forestal (SAF).

## Mapa



BA14 045874598b998D8669142e1Map

### Leyenda

- Área Nacional de Recreación
- Parque Nacional
- Refugio de Vida Silvestre
- Reserva Biológica
- Reserva Ecológica
- Reserva Geobotánica
- Reserva Marina
- Reserva de Producción de Fauna
- Otros
- Patrimonio Forestal del Estado
- Bosques protectores

### Datum

Proyección Universal Transversa de Mercator WGS84 ZONA 17 Sur

### Datos de verificación

A 3-7600



<b>Cédula/Ruc:</b>	0604025098	<b>Nombre:</b>	GUIDO EFRAIN MALAN CHUGÑAY
<b>Datos de Domicilio:</b>			
<b>Provincia:</b>	CHIMBORAZO	<b>Cantón:</b>	COLTA
		<b>Parroquia:</b>	VILLA LA UNION (CAJABAMBA)
<b>Dirección:</b>	DOS DE AGOSTO RIOBAMBA ANTIGUO SN	<b>Teléfono:</b>	0964146831/0964146831
		<b>Correo Electrónico:</b>	malan.guido@gmail.com



PAL

### INFORMACIÓN DEL PREDIO

<b>Provincia:</b>	CHIMBORAZO	<b>Cantón:</b>	COLTA	<b>Parroquia:</b>	COLUMBE
<b>Sector:</b>	RODEO PAMBA ALTO	<b>Área:</b> 25701.8200 ha.			

### COORDENADAS DEL PREDIO

No X	Y	No X	Y	No X	Y
1) 743730.504	9801359.735	2) 743782.141	9801401.637	3) 743785.247	9801404.158
				4) 743838.171	9801447.106

### ANÁLISIS DE LA INFORMACIÓN

SISTEMA	AFECTA	SISTEMA	AFECTA	SISTEMA	AFECTA
Bosques Protectores	NO	Franja de Diversidad y Vida	NO	Patrimonio Forestal del Estado	NO
Socio Bosque Colectivo	NO	Socio Bosque Individual	NO	Socio Bosque Manglar	NO
				Patrimonio de Areas Protegidas	NO
				Zonas Intangibles	NO

\* La veracidad de la información ingresada para la obtención del presente certificado es de estricta responsabilidad del solicitante.

\* En caso de imprecisiones se deberá iniciar el proceso de obtención de un nuevo certificado.

**ESTE DOCUMENTO NO ACREDITA LA TENENCIA DE LA TIERRA**  
**Calle Madrid 39 y Andalucía | Quito - Ecuador | Teléfono: 593-2 398-7600**

CERTIFICADO  
0128-GADMCC-AGR-GEOL-GM-2025

## DIRECCIÓN DE SERVICIOS PÚBLICOS

### UNIDAD DE GESTIÓN AMBIENTAL Y GESTIÓN DE RIESGOS

Villa La Unión, 01 de septiembre de 2025

Yo, **Guido Efraín Malán Chugñay** en calidad de **Analista de Riesgos del Gobierno Autónomo Descentralizado Municipal del Cantón Colta (GADMCC)**.

## CERTIFICO

Por medio del presente documento que, tras haber revisado el **LEVANTAMIENTO PLANIMÉTRICO**, se ha determinado que el trámite de **"REGULARIZACIÓN DE EXCEDENTE DE ÁREA RURAL, PREDIO DENOMINADO SASAPUD RODEO PAMBA UBICADO EN LA COMUNIDAD RODEOPAMBA ALTO DE LA PARROQUIA COLUMBE, CANTÓN COLTA, PROVINCIA DE CHIMBORAZO"**, con un área de **82034.39 m<sup>2</sup>**, **NO SE ENCUENTRA EN ZONA PROTEGIDA** de acuerdo con el Sistema Nacional de Administración Forestal (SAF).

Es todo cuanto puedo certificar en honor a la verdad, para los fines consiguientes.




Firmado electrónicamente por:  
**GUIDO EFRAÍN MALÁN  
CHUGÑAY**  
Validar únicamente con FIRMATIC

**Geólogo Guido Efraín Malán Chugñay**

**ANALISTA DE RIESGOS DEL GAD MUNICIPAL DEL CANTÓN COLTA**

E-mail: [gemalan@gadcolta.gob.ec](mailto:gemalan@gadcolta.gob.ec) / [malan.guido@gmail.com](mailto:malan.guido@gmail.com) / [gmalan@espol.edu.ec](mailto:gmalan@espol.edu.ec)  
Cell phone: +593 964 146 831/+593 995 391 019





Ministerio del Ambiente, Agua y Transición Ecológica

Solicitud N. : MAATE-DPACH-2025-505104

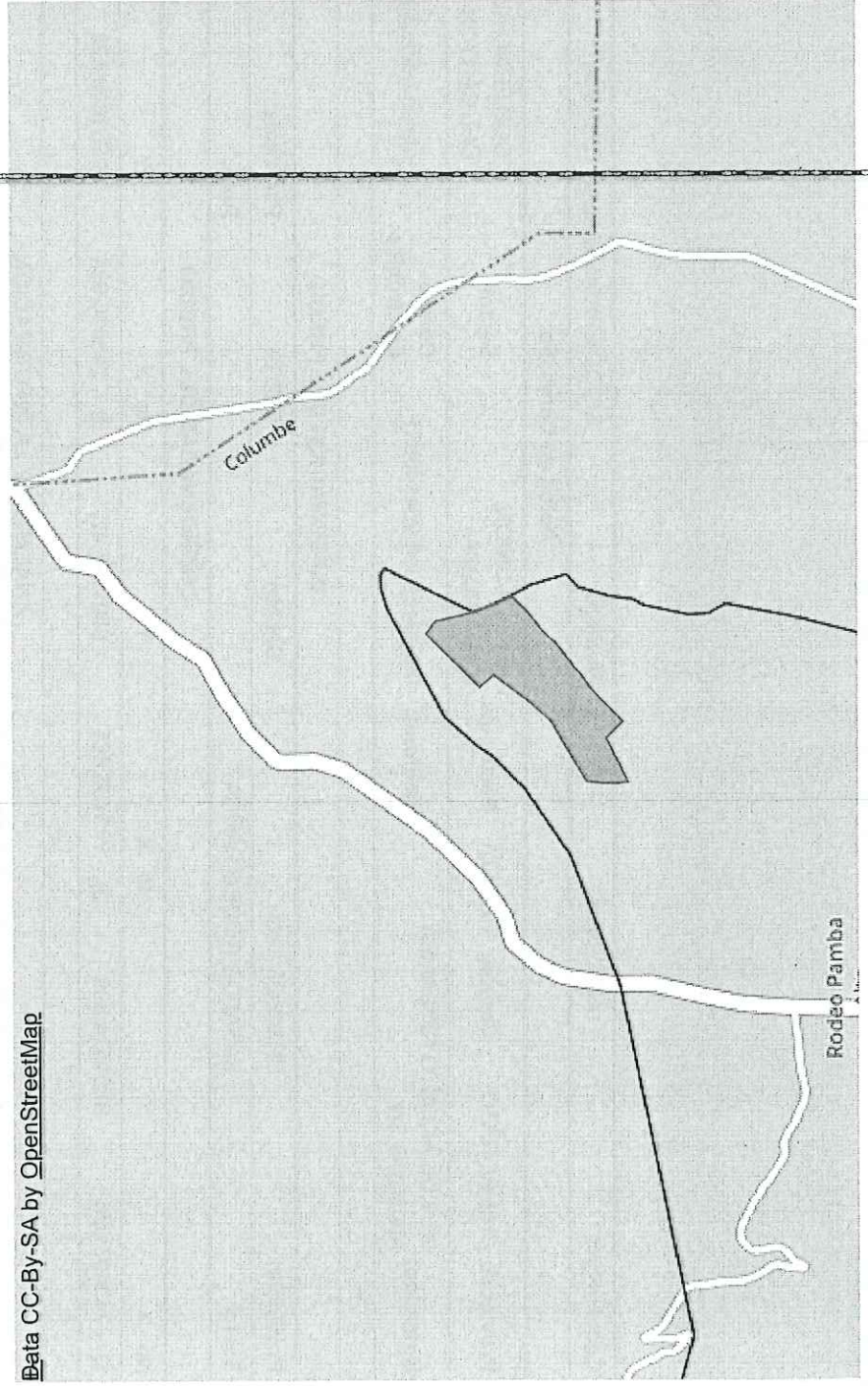
Fecha Emisión: 09-01-2025

# CERTIFICA

Mediante Acuerdo Ministerial No. 058 de 06 de junio del 2013, publicado mediante Registro Oficial No.21 del 24 de junio del 2013, la Ministra del acuerdo emitir los Certificados de no Afectación, a las Áreas Naturales Protegidas, Bosques y Vegetación Protectores o Patrimonio Forestal del Estado a través del Sistema de Administración Forestal (SAF).

## Mapa

Data CC-BY-SA by [OpenStreetMap](https://www.openstreetmap.org/)



### Leyenda

- Área Nacional de Recreación
- Parque Nacional
- Refugio de Vida Silvestre
- Reserva Biológica
- Reserva Ecológica
- Reserva Geobotánica
- Reserva Marina
- Reserva de Producción de Fauna
- Otros
- Patrimonio Forestal del Estado
- Bosques protectores

### Datum

Proyección Universal Transversa de Mercator WGS84 ZONA 17 Sur

### Datos de verificación



A 3-7600



<b>Cédula/Ruc:</b>	0604025098	<b>Nombre:</b>	GUIDO EFRAIN MALAN CHUGÑAY
<b>Datos de Domicilio:</b>			
<b>Provincia:</b>	CHIMBORAZO	<b>Cantón:</b>	COLTA
		<b>Parroquia:</b>	VILLA LA UNION (CAJABAMBA)
		<b>Sector:</b>	GOBIERNO AUTON DEL CANTON COL PAL
<b>Dirección:</b>	DOS DE AGOSTO RIOBAMBA ANTIGUO SN	<b>Teléfono:</b>	0964146831/0964146831
		<b>Correo Electrónico:</b>	malan.guid@gmail.com



INFORMACIÓN DEL PREDIO			
<b>Provincia:</b>	CHIMBORAZO	<b>Cantón:</b>	COLTA
		<b>Parroquia:</b>	COLUMBE
<b>Sector:</b>	SASAPUD RODEO PAMBA	<b>Área:</b>	82034.3900 ha.

COORDENADAS DEL PREDIO			
No X	Y	No X	Y
1) 743693.026	9801534.899	2) 743796.865	9801597.42
		3) 743836.624	9801618.528
		4) 743883.749	9801668.875

ANÁLISIS DE LA INFORMACIÓN			
SISTEMA	AFECTA	SISTEMA	AFECTA
Bosques Protectores	NO	Franja de Diversidad y Vida	NO
Socio Bosque Colectivo	NO	Socio Bosque Individual	NO
		Socio Bosque Manglar	NO
		Patrimonio Forestal del Estado	NO
		Patrimonio de Areas Protegidas	NO
		Zonas Intangibles	NO



\* La veracidad de la información ingresada para la obtención del presente certificado es de estricta responsabilidad del solicitante.  
 \* En caso de imprecisiones se deberá iniciar el proceso de obtención de un nuevo certificado.

**ESTE DOCUMENTO NO ACREDITA LA TENENCIA DE LA TIERRA**  
 Calle Madrid 1009 y Andalucía | Quito - Ecuador | Teléfono: 393-2 398-7600