

CERTIFICADO
0138-GADMCC-AGR-GEOL-GM-2025

DIRECCIÓN DE SERVICIOS PÚBLICOS

UNIDAD DE GESTIÓN AMBIENTAL Y GESTIÓN DE RIESGOS

Villa la Unión, 03 de octubre de 2025

Yo, Guido Efraín Malán Chugñay en calidad de Analista de Riesgos del Gobierno Autónomo Descentralizado Municipal del Cantón Colta (GADMCC).

CERTIFICO

Por medio del presente documento que, tras haber revisado el LEVANTAMIENTO PLANIMÉTRICO, se ha determinado que el trámite de "REGULARIZACIÓN DE INEXISTENCIA DE ÁREA URBANA, PREDIO UBICADO EN EL BARRIO MISHQUILLI DE LA PARROQUIA CAJABAMBA, CANTÓN COLTA, PROVINCIA DE CHIMBORAZO", con un área de 538.59 m², NO SE ENCUENTRA EN ZONA PROTEGIDA de acuerdo con el Sistema Nacional de Administración Forestal (SAF).

Es todo cuanto puedo certificar en honor a la verdad, para los fines consiguientes.



Firmado electrónicamente por:
GUIDO EFRAÍN MALÁN
CHUGÑAY

Validar únicamente con FirmatC

Geólogo Guido Efraín Malán Chugñay
ANALISTA DE RIESGOS DEL GAD MUNICIPAL DEL CANTÓN COLTA
E-mail: gemalan@gadcolta.gob.ec / malan.guido@gmail.com / gmalan@espol.edu.ec
Cell phone: +593 964 146 831 / +593 995 391 019

CERTIFICADO
0150-GADMCC-AGR-GEOL-GM-2025

DIRECCIÓN DE SERVICIOS PÚBLICOS

UNIDAD DE GESTIÓN AMBIENTAL Y GESTIÓN DE RIESGOS

Villa la Unión, 27 de octubre de 2025

Yo, Guido Efraín Malán Chugñay en calidad de Analista de Riesgos del Gobierno Autónomo Descentralizado Municipal del Cantón Colta (GADMCC).

CERTIFICO

Por medio del presente documento que, tras haber revisado el LEVANTAMIENTO PLANIMÉTRICO, se ha determinado que el trámite de "REGULARIZACIÓN DE INEXISTENCIA DE ÁREA URBANO, PREDIO UBICADO EN EL BARRIO CENTRAL DE LA PARROQUIA SANTIAGO DE QUITO, CANTÓN COLTA, PROVINCIA DE CHIMBORAZO", con un área de 364.80 m², NO SE ENCUENTRA EN ZONA PROTEGIDA de acuerdo con el Sistema Nacional de Administración Forestal (SAF).

Es todo cuanto puedo certificar en honor a la verdad, para los fines consiguientes.



Administración 2023-2027



Firmado electrónicamente por:
GUIDO EFRAÍN MALÁN
CHUGÑAY
Validar electrónicamente con FirmatC

Geólogo Guido Efraín Malán Chugñay
ANALISTA DE RIESGOS DEL GAD MUNICIPAL DEL CANTÓN COLTA
E-mail: gemalan@gadcolta.gob.ec / malan.guido@gmail.com / gmalan@espol.edu.ec
Cell phone: +593 964 146 831/+593 995 391 019



CERTIFICADO
0139-GADMCC-AGR-GEOL-GM-2025

DIRECCIÓN DE SERVICIOS PÚBLICOS

UNIDAD DE GESTIÓN AMBIENTAL Y GESTIÓN DE RIESGOS

Villa la Unión, 06 de octubre de 2025

Yo, Guido Efraín Malán Chugñay en calidad de Analista de Riesgos del Gobierno Autónomo Descentralizado Municipal del Cantón Colta (GADMCC).

CERTIFICO

Por medio del presente documento que, tras haber revisado el LEVANTAMIENTO PLANIMÉTRICO, se ha determinado que el trámite de "REGULARIZACIÓN DE EXCEDENTE DE ÁREA URBANO, PREDIO DENOMINADO SANTO CRISTO UBICADO EN EL BARRIO SANTO CRISTO DE LA PARROQUIA SICALPA, CANTÓN COLTA, PROVINCIA DE CHIMBORAZO", con un área de 189.74 m², NO SE ENCUENTRA EN ZONA PROTEGIDA de acuerdo con el Sistema Nacional de Administración Forestal (SAF).

Es todo cuanto puedo certificar en honor a la verdad, para los fines consiguientes.



Firmado electrónicamente por:
GUIDO EFRAÍN MALÁN
CHUGÑAY
Validar electrónicamente con FirmatSC

Geólogo Guido Efraín Malán Chugñay
ANALISTA DE RIESGOS DEL GAD MUNICIPAL DEL CANTÓN COLTA
E-mail: gemalan@gadcolta.gob.ec / malan.guido@gmail.com / gmalan@espol.edu.ec
Cell phone: +593 964 146 831/+593 995 391 019

CERTIFICADO
0148-GADMCC-AGR-GEOL-GM-2025

DIRECCIÓN DE SERVICIOS PÚBLICOS

UNIDAD DE GESTIÓN AMBIENTAL Y GESTIÓN DE RIESGOS

Villa la Unión, 20 de octubre de 2025

Yo, Guido Efraín Malán Chugñay en calidad de Analista de Riesgos del Gobierno Autónomo Descentralizado Municipal del Cantón Colta (GADMCC).

CERTIFICO

Por medio del presente documento que, tras haber revisado el LEVANTAMIENTO PLANIMÉTRICO, se ha determinado que el trámite de "REGULARIZACIÓN DE EXCEDENTE DE ÁREA RURAL, PREDIO UBICADO EN LA COMUNIDAD SAN VICENTE DE POLLONGO DE LA PARROQUIA JUAN DE VELASCO, CANTÓN COLTA, PROVINCIA DE CHIMBORAZO", con un área de 22 864.75 m², NO SE ENCUENTRA EN ZONA PROTEGIDA de acuerdo con el Sistema Nacional de Administración Forestal (SAF).

Es todo cuanto puedo certificar en honor a la verdad, para los fines consiguientes.



Administración 2023-2027



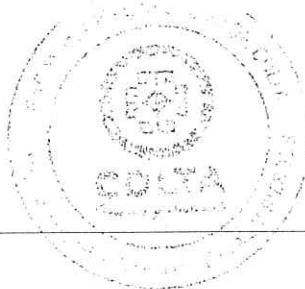
firmado electrónicamente por:
GUIDO EFRAÍN MALÁN
CHUGÑAY
Validar electrónicamente con FirmatEC

Geólogo Guido Efraín Malán Chugñay

ANALISTA DE RIESGOS DEL GAD MUNICIPAL DEL CANTÓN COLTA

E-mail: gemalan@gadcolta.gob.ec / malan.guido@gmail.com / gmalan@espol.edu.ec

Cell phone: +593 964 146 831 / +593 995 391 019



CERTIFICADO
0149-GADMCC-AGR-GEOL-GM-2025

DIRECCIÓN DE SERVICIOS PÚBLICOS
UNIDAD DE GESTIÓN AMBIENTAL Y GESTIÓN DE RIESGOS

Villa la Unión, 27 de octubre de 2025

Yo, Guido Efraín Malán Chugñay en calidad de Analista de Riesgos del Gobierno Autónomo Descentralizado Municipal del Cantón Colta (GADMCC).

CERTIFICO

Por medio del presente documento que, tras haber revisado el LEVANTAMIENTO PLANIMÉTRICO, se ha determinado que el trámite de "REGULARIZACIÓN DE EXCEDENTE DE ÁREA RURAL, PREDIO DENOMINADO AYCHABUG UBICADO EN LA COMUNIDAD AICHABUG DE LA PARROQUIA CAJABAMBA, CANTÓN COLTA, PROVINCIA DE CHIMBORAZO", con un área de 914.34 m², NO SE ENCUENTRA EN ZONA PROTEGIDA de acuerdo con el Sistema Nacional de Administración Forestal (SAF).

Es todo cuanto puedo certificar en honor a la verdad, para los fines consiguientes.



Administración 2023-2027



Firmado electrónicamente por:
GUIDO EFRAÍN MALÁN
CHUGÑAY
Validar electrónicamente con FirmaEC

Geólogo Guido Efraín Malán Chugñay

ANALISTA DE RIESGOS DEL GAD MUNICIPAL DEL CANTÓN COLTA

E-mail: gemalan@gadcolta.gob.ec / malan.guido@gmail.com / gmalan@espol.edu.ec

Cell phone: +593 964 146 831/+593 995 391 019



CERTIFICADO
0147-GADMCC-AGR-GEOL-GM-2025

DIRECCIÓN DE SERVICIOS PÚBLICOS

UNIDAD DE GESTIÓN AMBIENTAL Y GESTIÓN DE RIESGOS

Villa la Unión, 20 de octubre de 2025

Yo, Guido Efraín Malán Chugñay en calidad de Analista de Riesgos del Gobierno Autónomo Descentralizado Municipal del Cantón Colta (GADMCC).

CERTIFICO

Por medio del presente documento que, tras haber revisado el LEVANTAMIENTO PLANIMÉTRICO, se ha determinado que el trámite de "REGULARIZACIÓN DE EXCEDENTE DE ÁREA RURAL, PREDIO UBICADO EN LA COMUNIDAD SAN VICENTE DE POLLONGO DE LA PARROQUIA JUAN DE VELASCO, CANTÓN COLTA, PROVINCIA DE CHIMBORAZO", con un área de 21 353.45 m², NO SE ENCUENTRA EN ZONA PROTEGIDA de acuerdo con el Sistema Nacional de Administración Forestal (SAF).

Es todo cuanto puedo certificar en honor a la verdad, para los fines consiguientes.



Administración 2023-2027



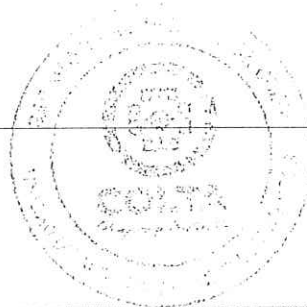
Validado electrónicamente por:
GUIDO EFRAÍN MALÁN
CHUGÑAY
Validar físicamente con FIRMAS

Geólogo Guido Efraín Malán Chugñay

ANALISTA DE RIESGOS DEL GAD MUNICIPAL DEL CANTÓN COLTA

E-mail: gemalan@gadcolta.gob.ec / malan.guido@gmail.com / gmalan@espol.edu.ec

Cell phone: +593 964 146 831/+593 995 391 019



CERTIFICADO
0143-GADMCC-AGR-GEOL-GM-2025

DIRECCIÓN DE SERVICIOS PÚBLICOS

UNIDAD DE GESTIÓN AMBIENTAL Y GESTIÓN DE RIESGOS

Villa la Unión, 20 de octubre de 2025

Yo, Guido Efraín Malán Chugñay en calidad de Analista de Riesgos del Gobierno Autónomo Descentralizado Municipal del Cantón Colta (GADMCC).

CERTIFICO

Por medio del presente documento que, tras haber revisado el LEVANTAMIENTO PLANIMÉTRICO, se ha determinado que el trámite de "REGULARIZACIÓN DE EXCEDENTE DE ÁREA RURAL, PREDIO DENOMINADO TEPEYAC UBICADO EN LA COMUNIDAD TEPEYAC BAJO DE LA PARROQUIA JUAN DE VELASCO, CANTÓN COLTA, PROVINCIA DE CHIMBORAZO", con un área de 49 640.13 m², NO SE ENCUENTRA EN ZONA PROTEGIDA de acuerdo con el Sistema Nacional de Administración Forestal (SAF).

Es todo cuanto puedo certificar en honor a la verdad, para los fines consiguientes.

Administración 2023-2027




Firmado electrónicamente por:
GUIDO EFRAÍN MALÁN
CHUGÑAY
Validar electrónicamente con FirmasC

Geólogo Guido Efraín Malán Chugñay

ANALISTA DE RIESGOS DEL GAD MUNICIPAL DEL CANTÓN COLTA

E-mail: gemalan@gadcolta.gob.ec / malan.guido@gmail.com / gemalan@espol.edu.ec

Cell phone: +593 964 146 831 / +593 995 391 019



CERTIFICADO
0140-GADMCC-AGR-GEOL-GM-2025

DIRECCIÓN DE SERVICIOS PÚBLICOS

UNIDAD DE GESTIÓN AMBIENTAL Y GESTIÓN DE RIESGOS

Villa la Unión, 06 de octubre de 2025

Yo, Guido Efraín Malán Chugñay en calidad de Analista de Riesgos del Gobierno Autónomo Descentralizado Municipal del Cantón Colta (GADMCC).

CERTIFICO

Por medio del presente documento que, tras haber revisado el LEVANTAMIENTO PLANIMÉTRICO, se ha determinado que el trámite de "REGULARIZACIÓN DE EXCEDENTE DE ÁREA RURAL, PREDIO DENOMINADO MISHQUILLI UBICADO EN LA COMUNIDAD MISHQUILLI DE LA PARROQUIA CAJABAMBA, CANTÓN COLTA, PROVINCIA DE CHIMBORAZO", con un área de 5279.69 m², NO SE ENCUENTRA EN ZONA PROTEGIDA de acuerdo con el Sistema Nacional de Administración Forestal (SAF).

Es todo cuanto puedo certificar en honor a la verdad, para los fines consiguientes.



Firmado electrónicamente por:
GUIDO EFRAÍN MALÁN
CHUGÑAY
Validar electrónicamente con FirmasC

Geólogo Guido Efraín Malán Chugñay
ANALISTA DE RIESGOS DEL GAD MUNICIPAL DEL CANTÓN COLTA
E-mail: gemalan@gadcolta.gob.ec / malan.guido@gmail.com / gmalan@espol.edu.ec
Cell phone: +593 964 146 831/+593 995 391 019

CERTIFICADO
0142-GADMCC-AGR-GEOL-GM-2025

DIRECCIÓN DE SERVICIOS PÚBLICOS
UNIDAD DE GESTIÓN AMBIENTAL Y GESTIÓN DE RIESGOS

Villa la Unión, 20 de octubre de 2025

Yo, Guido Efraín Malán Chugñay en calidad de Analista de Riesgos del Gobierno Autónomo Descentralizado Municipal del Cantón Colta (GADMCC).

CERTIFICO

Por medio del presente documento que, tras haber revisado el LEVANTAMIENTO PLANIMÉTRICO, se ha determinado que el trámite de "REGULARIZACIÓN DE DIFERENCIA DE ÁREA RURAL, PREDIO DENOMINADO CASTUG TUNGURAHUILLA DE LA COMUNIDAD CASTUG TUNGURAHUILLA DE LA PARROQUIA SANTIAGO DE QUITO, CANTÓN COLTA, PROVINCIA DE CHIMBORAZO", con un área de 4040.81 m², NO SE ENCUENTRA EN ZONA PROTEGIDA de acuerdo con el Sistema Nacional de Administración Forestal (SAF).

Es todo cuanto puedo certificar en honor a la verdad, para los fines consiguientes.

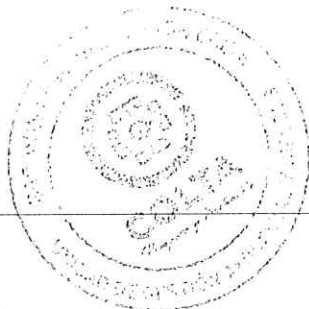


Administración 2023-2027



Firmado electrónicamente por:
GUIDO EFRAÍN MALÁN
CHUGÑAY
Validar únicamente con FirmasC

Geólogo Guido Efraín Malán Chugñay
ANALISTA DE RIESGOS DEL GAD MUNICIPAL DEL CANTÓN COLTA
E-mail: gemalan@gadcolta.gob.ec / malan.guido@gmail.com / gemalan@espol.edu.ec
Cell phone: +593 964 146 831 / +593 995 391 019



CERTIFICADO
0146-GADMCC-AGR-GEOL-GM-2025

DIRECCIÓN DE SERVICIOS PÚBLICOS
UNIDAD DE GESTIÓN AMBIENTAL Y GESTIÓN DE RIESGOS

Villa la Unión, 20 de octubre de 2025

Yo, Guido Efraín Malán Chugñay en calidad de Analista de Riesgos del Gobierno Autónomo Descentralizado Municipal del Cantón Colta (GADMCC).

CERTIFICO

Por medio del presente documento que, tras haber revisado el LEVANTAMIENTO PLANIMÉTRICO, se ha determinado que el trámite de "REGULARIZACIÓN DE DIFERENCIA DE ÁREA RURAL, PREDIO DENOMINADO LA ESPERANZA UBICADO EN LA COMUNIDAD LA ESPERANZA DE LA PARROQUIA SICALPA, CANTÓN COLTA, PROVINCIA DE CHIMBORAZO", con un área de 3 141.69 m², NO SE ENCUENTRA EN ZONA PROTEGIDA de acuerdo con el Sistema Nacional de Administración Forestal (SAF).

Es todo cuanto puedo certificar en honor a la verdad, para los fines consiguientes.



Administración 2023-2027



Firmado digitalmente por:
GUIDO EFRAÍN MALÁN
CHUGÑAY

Validar únicamente con FirmatC

Geólogo Guido Efraín Malán Chugñay
ANALISTA DE RIESGOS DEL GAD MUNICIPAL DEL CANTÓN COLTA
E-mail: gmalan@gadcolta.gob.ec / malan.guido@gmail.com / gmalan@espol.edu.ec
Cell phone: +593 964 146 831/+593 995 391 019



CERTIFICADO
0145-GADMCC-AGR-GEOL-GM-2025

DIRECCIÓN DE SERVICIOS PÚBLICOS

UNIDAD DE GESTIÓN AMBIENTAL Y GESTIÓN DE RIESGOS

Villa la Unión, 20 de octubre de 2025

Yo, Guido Efraín Malán Chugñay en calidad de Analista de Riesgos del Gobierno Autónomo Descentralizado Municipal del Cantón Colta (GADMCC).

CERTIFICO

Por medio del presente documento que, tras haber revisado el LEVANTAMIENTO PLANIMÉTRICO, se ha determinado que el trámite de "REGULARIZACIÓN DE DIFERENCIA DE ÁREA RURAL, PREDIO DENOMINADO LA ESPERANZA UBICADO EN LA COMUNIDAD LA ESPERANZA DE LA PARROQUIA SICALPA, CANTÓN COLTA, PROVINCIA DE CHIMBORAZO", con un área de 1975.66 m², NO SE ENCUENTRA EN ZONA PROTEGIDA de acuerdo con el Sistema Nacional de Administración Forestal (SAF).

Es todo cuanto puedo certificar en honor a la verdad, para los fines consiguientes.



Administración 2023-2027



Firmado electrónicamente por:
GUIDO EFRAÍN MALÁN
CHUGÑAY
Validar electrónicamente con FIRMAS

Geólogo Guido Efraín Malán Chugñay
ANALISTA DE RIESGOS DEL GAD MUNICIPAL DEL CANTÓN COLTA
E-mail: gemalan@gadcolta.gob.ec / malan.guida@gmail.com / gemalan@espol.edu.ec
Cell phone: +593 964 146 831 / +593 995 391 019

